

ROBEŽPUNKTU KOORDINĀTAS

Koordinātu sistēma LKS92

Mēroga koeficients :0.999904

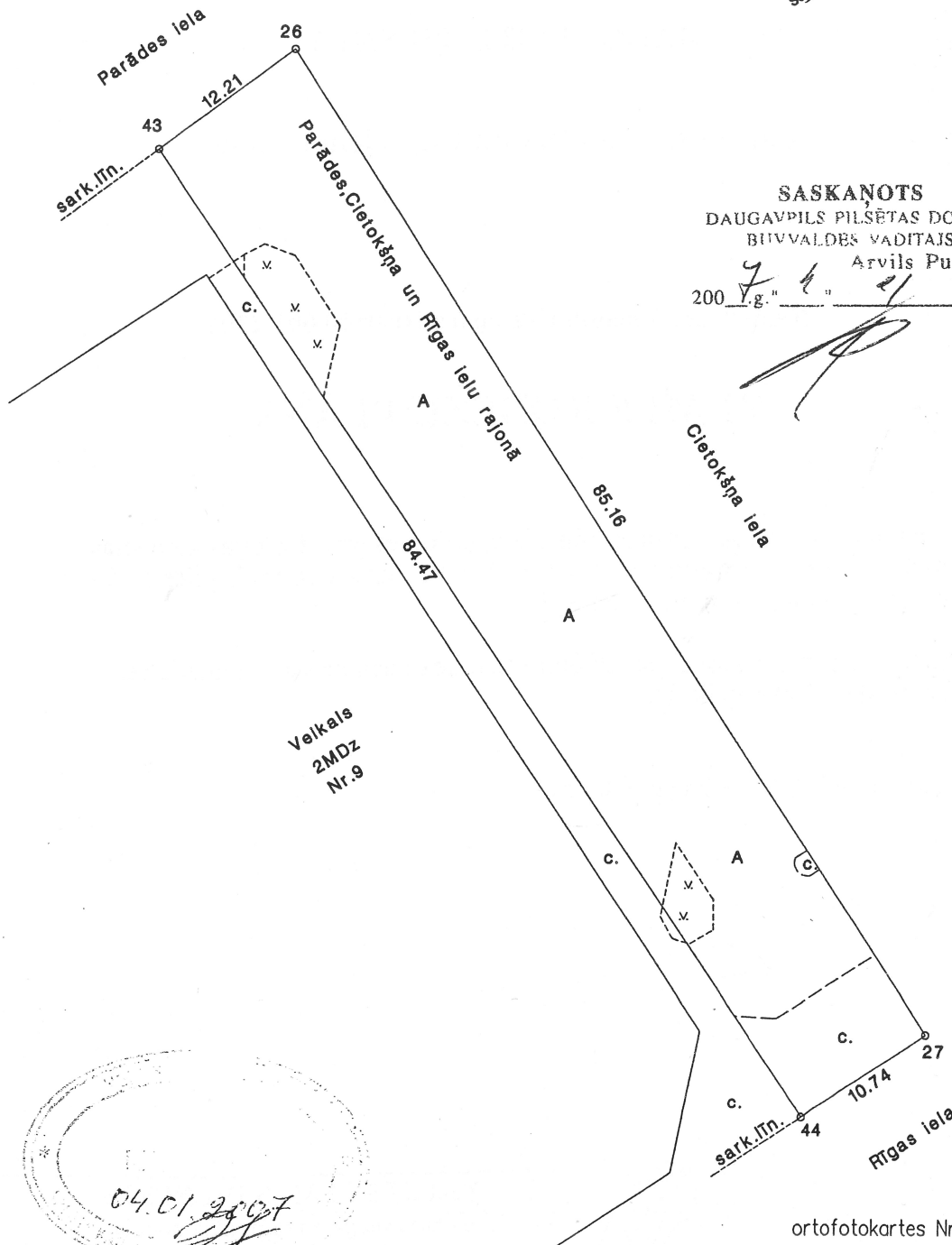
Nr.	X	Y
43	194751.23	657535.26
26	194758.49	657545.07
27	194686.98	657591.29
44	194681.09	657582.32

Platība 0.0973ha (973kv.m)


NEKUSTĀMĀ ĪPAŠUMA LIETOŠANAS TIESĪBU APGRŪTINĀJUMI

1.04020102 – aizsargjosla ap kultūras pieminekli – 973m2

ZEMES
IZVIETOJUMA SHĒMA



SASKAŅOTS
DAUGAVPILS PILSĒTAS DOMES
BĪUVVALDES VADITĀJS
Arvils Pundurs
2007.g. 12. 21.



P.Greidāns

ortofotokartes Nr.2443-42-53

Mērogs 1:1000

		LATVIJAS VALSTS MĒRNIEKIJS Licences Nr.145	
Daugavpils, Rīgas ielā 18: tālr. 5407158, fakss 5407158; www.latvijasmernieks.lv			
Biroja vadītājs	V.Simonovs		07.12.2006.
uzmērīja	R.Raubiško		05.12.2006.

kadastra Nr.	0500	001	2304
--------------	------	-----	------



LATVIJAS REPUBLIKA

DAUGAVPILS PILSĒTA

Parādes, Cietokšņa un Rīgas ielu rajonā


Nekustamā īpašuma kadastra Nr.0500 001 2304

ZEMES ROBEŽU PLĀNS

Robežas noteiktas atbilstoši Daugavpils pilsētas domes privatizācijas komisijas 2006.gada 24.oktobra pasūtījumam Nr.02-02-14/1961 un Daugavpils pilsētas domes 2006.gada 14.septembra lēmumam Nr.818

Robežu plāns sastādīts mēroga pēc 2006.gada robežu uzmērīšanas materiāliem M1 : 1000 ar M1 : 500 noteiktību

Zemes kopplatība ir 0.0973 ha (973 kv.m.)



VALSTS ZEMES DIENESTS
Dienvidlatgales reģionālā nodaļa

Nodales
biroja vadītāja
vadītāja
vietnieks

O. Ziskina

04. 01. 2007